



COMUNE DI AIDONE

Libero Consorzio Comunale di Enna

AREA DI STAFF - PROTEZIONE CIVILE COMUNALE

ORDINANZA CONTIGIBILE ED URGENTE AI SENSI DELL' ART. 54, 4° COMMA, DECRETO LEGISLATIVO n°267/00

Ordinanza n°05 del 15/03/2026

OGGETTO: Chiusura degli Istituti Scolastici di ogni ordine e grado, sia pubblici che privati, compreso l'asilo nido comunale, l'inibizione dei parchi e parchi giochi comunali. A seguito delle condizioni metereologiche avverse per il giorno di lunedì 16 marzo 2026.
Misure di sicurezza a tutela della pubblica incolumità della popolazione da attivare in caso di emergenza idrogeologica.

IL SINDACO

Nella qualità di Autorità comunale di Protezione Civile, Sanitaria e di Pubblica Sicurezza

PRESO ATTO CHE:

- il Centro Funzionale Decentrato – Idro, del Dipartimento Regionale della Protezione Civile della Presidenza della Regione Siciliana, ha diramato l'Avviso Regionale di Protezione Civile per il Rischio Meteo – Idrogeologico e Idraulico n°26074 del 15/03/2026 con n°13748 in pari data, pervenuto in data odierna alle ore 16.00 circa, e per la zona "H" "Bacino del Fiume Simeto" ove rientra il territorio comunale di Aidone, testualmente recita:
 - o per il rischio idraulico:
 - aggiornamento dalle ore 16.00 alle ore 24.00 di oggi: livello di allerta e fase operative LIVELLO VERDE
 - previsione per domani 16/03/2026: livello di allerta e fasi operative LIVELLO ARANCIONE
 - o per il rischio idrogeologico:
 - aggiornamento dalle ore 16.00 alle ore 24.00 di oggi: livello di allerta e fase operative LIVELLO GIALLO
 - previsione per domani 16/03/2026: livello di allerta e fase operative LIVELLO ARANCIONE

CONSIDERATO CHE i fenomeni previsti sono i seguenti:

PRECIPITAZIONI: Diffuse e persistenti, anche a carattere di rovescio o temporale, su zone orientali, con quantitativi cumulati da moderati a puntualmente elevati; sparse, anche a carattere di rovescio o temporale, su zone centrali, con quantitativi cumulati puntualmente moderati; da isolate a sparse, localmente anche a carattere di rovescio o temporale, su restanti zone, con quantitativi cumulati deboli.

CONSIDERATO che:

- le indicazioni riportate nell'allerta meteo-idrogeologico pervenuto, evidenziano uno scenario di rischio e di vulnerabilità elevata nel territorio comunale;
- si rende necessario, predisporre, specifiche misure cautelative in ordine alla viabilità e ad indicare alla popolazione norme minime comportamentali precauzionali, da seguire per tutta la durata delle Allerta Meteo Idrologiche, sia prima che durante l'evento;
- è necessario pianificare le misure relative alla limitazione o all'interdizione degli accessi nelle aree o infrastrutture esposte al rischio;

CONSIDERATO altresì che:

- l'evento meteorologico previsto dal bollettino del Dipartimento Regionale della Protezione Civile della Presidenza della Regione Siciliana- Centro Funzionale Decentrato - IDRO determina uno scenario con effetti al suolo, non quantificabili preventivamente con sufficiente accuratezza nel tempo e nello spazio, ma possono determinare occasionale pericolosità per l'incolumità delle persone;
- l'evento meteorologico previsto determina uno scenario idrogeologico che configura possibili allagamenti diffusi in ambito urbano ed extraurbano;

RAVVISATA la necessità di predisporre in via cautelativa:

- la chiusura degli Istituti Scolastici di ogni ordine e grado, sia pubblici che privati, compreso l'asilo Nido Comunale;
- parchi cittadini;

al fine di salvaguardare dai rischi derivanti dagli spostamenti;

RITENUTO OPPORTUNO CHE si rende conseguentemente necessario stabilire specifiche misure o attività di protezione civile, come previste dal presente provvedimento sussistendo i presupposti e le condizioni per l'emissione di ordinanza contingibile e urgente ai sensi dell'art. 54, 2° comma del Decreto Legislativo n°267/2000;

RITENUTO che:

- l'art. 3, punto c) del Decreto Legislativo n°01/2018 "Codice della Protezione Civile" che stabilisce nel Sindaco l'autorità territoriale di protezione civile;
- l'art. 108, 1° comma punto c) del Decreto Legislativo n°112/1998 disciplina le funzioni e compiti amministrativi dello Stato conferiti alle Regioni e agli Enti Locali;
- l'art. 12 "Funzioni dei Comuni ed esercizio della funzione associata nell'ambito del Servizio nazionale della Protezione Civile" del

**COMUNE DI AIDONE****Libero Consorzio Comunale di Enna**

AREA DI STAFF - PROTEZIONE CIVILE COMUNALE

Decreto Legislativo n°01/2018 "Codice della Protezione Civile" attribuisce ai comuni le attività di pianificazione di protezione civile;

- l'art. 6 del Decreto Legislativo n°01/2018 "Codice della Protezione Civile" che attribuisce al Sindaco, in qualità di autorità territoriali di protezione civile, le funzioni di vigilanza sullo svolgimento integrato e coordinato delle medesime attività da parte delle strutture afferenti alle rispettive amministrazioni;
- si rende conseguentemente necessario stabilire specifiche misure o attività di protezione civile, come previste dal presente provvedimento sussistendo i presupposti e le condizioni per l'emissione di ordinanza contingibile ed urgente ai sensi dell'art. 50, 6° comma del Decreto Legislativo n°267/2000.

VISTE, altresì:

- la legge Regionale n°14/1998 – Norme in Materia di Protezione Civile;
- l'articolo 69 (Provvedimenti Contingibili e Urgenti) della Legge Regionale Siciliana n°16/1963 (Ordinamento Regionale degli Enti Locali);
- l'art. 54 4° comma (Attribuzioni del Sindaco nei servizi di competenza statale) del TUEL.

ORDINA

Per le motivazioni espresse in premessa, che qui si intendono ripetute e trascritte, per la giornata di lunedì 16 marzo 2026:

- a) la chiusura degli Istituti Scolastici di ogni ordine e grado, sia pubblici che privati, compreso l'asilo Nido Comunale;
- b) l'inibizione dei parchi e dei parchi giochi comunali;

INOLTRE

Per evitare pericoli alla pubblica incolumità si invita altresì, la popolazione a limitare gli spostamenti.

Sono incaricati dell'esecuzione della presente ordinanza, le Forze dell'Ordine, il Responsabile della Protezione Civile Comunale, il Responsabile dell'Area Tecnica, il Responsabile dell'Ufficio Pubblica Istruzione, il Responsabile dei Servizi Cimiteriali, ed i gestori degli impianti sportivi comunali.

Il presente provvedimento ha efficacia immediata ai sensi dell'art. 21 bis della Legge n°241/90

DISPONE

Che la presente ordinanza venga pubblicata all'Albo Pretorio del Comune.

Di trasmettere via P.E.C. la presente ordinanza per le rispettive competenze a:

- a) Prefettura di Enna
- b) Questura di Enna
- c) Dipartimento Regionale di Protezione Civile
- d) Comando Compagnia Carabinieri di Piazza Armerina
- e) Commissariato Polizia di Stato di Piazza Armerina;
- f) Stazione dei Carabinieri di Aidone
- g) Comando Polizia Locale Aidone
- h) Libero Consorzio Comunale di Enna
- i) Comando dei VV. F. di Enna
- l) Presidente della Regione Siciliana
- m) Alla SORIS Sicilia;
- l) Ufficio Scolastico Provinciale
- m) Istituto Comprensivo "FALCONE-CASCINO"
- n) Isiss "G. Falcone" - Barrafranca
- o) I.P.S.A.S.R. Aidone

AVVERTE

Infine che avverso il presente provvedimento è ammesso ricorso giurisdizionale innanzi al Tribunale Amministrativo di Catania entro sessanta (60) giorni dalla sua notifica, oppure ricorso straordinario al Presidente della Regione Siciliana entro il termine di 120 giorni dalla stessa notifica.

Il Resp.^{le} Com.^{le} del Servizio di
Protezione Civile Comunale
Geom. Lorenzo Calcagno



Il Sindaco
Annamaria Raccuglia

Annamaria Raccuglia

prot. n° 13748
del 15-mar-2026

**AVVISO REGIONALE DI PROTEZIONE CIVILE
PER IL RISCHIO METEO-IDROGEOLOGICO E IDRAULICO N. 26074**

(D.Lgs. n° 1 del 02/01/2018, Direttiva P.C.M. 27/02/2004 e ss.mm.ii., DPRS n° 626/GAB del 30/10/2014 - Sistema di allertamento per rischio idrogeologico e idraulico)

VALIDITA': dalle ore 16:00 del 15-mar-2026 fino alle ore 24:00 del 16-mar-2026

RISCHIO METEO-IDROGEOLOGICO E IDRAULICO (vedi Avvertenze)

LIVELLI DI ALLERTA PER OGGI 15/3/2026

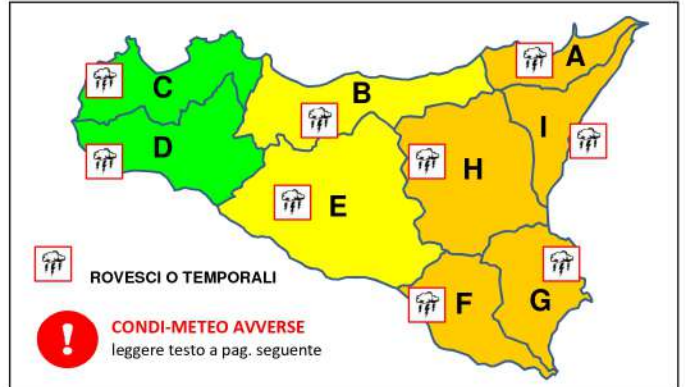
(di regola, dall'emissione alle ore 24:00)



EOIE: ZONA A - USTICA, EGADI: ZONA C - PANTELLERIA: ZONA D - PELAGIE: ZONA E

LIVELLI DI ALLERTA PER DOMANI 16/3/2026

(di regola, dalle ore 0:00 fino alle ore 24:00)

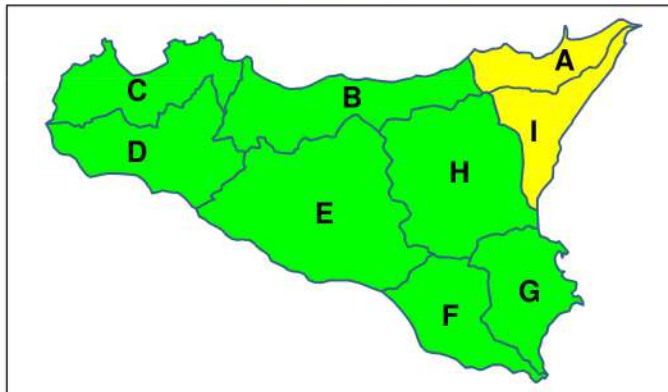


EOIE: ZONA A - USTICA, EGADI: ZONA C - PANTELLERIA: ZONA D - PELAGIE: ZONA E

RISCHIO IDRAULICO (Vedi Avvertenze)

LIVELLI DI ALLERTA PER OGGI 15/3/2026

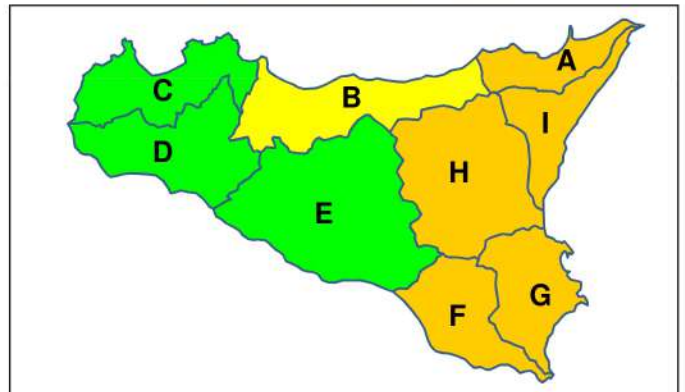
(di regola, dall'emissione alle ore 24:00)



EOIE: ZONA A - USTICA, EGADI: ZONA C - PANTELLERIA: ZONA D - PELAGIE: ZONA E

LIVELLI DI ALLERTA PER DOMANI 16/3/2026

(di regola, dalle ore 0:00 fino alle ore 24:00)



EOIE: ZONA A - USTICA, EGADI: ZONA C - PANTELLERIA: ZONA D - PELAGIE: ZONA E

LIVELLI DI ALLERTA ADOTTATI E FASI OPERATIVE ATTIVATE

TIPO DI RISCHIO	LIVELLI DI ALLERTA E FASI OPERATIVE PER OGGI			
	VERDE GENERICA VIGILANZA	GIALLA ATTENZIONE	ARANCIONE PREALLARME	ROSSA ALLARME
IDROGEOLOGICO E IDRAULICO ⁽¹⁾				
IDROGEOLOGICO E IDRAULICO PER TEMPORALI ⁽²⁾	C, D, E, F, G	A, B, H, I		
IDRAULICO ⁽³⁾	B, C, D, E, F, G, H	A, I		

LIVELLI DI ALLERTA E FASI OPERATIVE PER DOMANI			
VERDE GENERICA VIGILANZA	GIALLA ATTENZIONE	ARANCIONE PREALLARME	ROSSA ALLARME
C, D	B, E	A, F, G, H, I	
C, D, E	B	A, F, G, H, I	

(1) Le possibili criticità idrauliche sono riferite ai bacini minori (< 50 kmq) e alle aree urbanizzate
(2) Come sopra, con forzante Meteo
(3) Condizioni diffuse di possibile criticità idraulica nei bacini maggiori (> 50 kmq)

**VEDI DISPOSIZIONI GENERALI
E AVVERTENZE**

NOTE PRESTARE PARTICOLARE ATTENZIONE ALLE AREE URBANE SOGGETTE A DEFLUSSI SUPERFICIALI E AI LUOGHI FREQUENTATI DALLA POPOLAZIONE, ANCHE IN PROSSIMITA' DEI CORSI D'ACQUA
VALUTARE L'EVENTUALE INNALZAMENTO DELLA FASE OPERATIVA NELLE AREE VULNERATE E NELLE ZONE MAGGIORMENTE ESPOSTE A MAREGGIATE E VENTI FORTI

**FASI OPERATIVE ATTIVATE
PER IL DRPC-SICILIA**

PER OGGI: 15/3/2026
PER DOMANI: 16/3/2026

**ATTENZIONE
PREALLARME**



CENTRO FUNZIONALE DECENTRATO - IDRO

prot. n° 13748

del 15-mar-2026

AVVISO REGIONALE DI PROTEZIONE CIVILE

PER IL RISCHIO METEO-IDROGEOLOGICO E IDRAULICO N. 26074

(D.Lgs. n° 1 del 02/01/2018, Direttiva P.C.M. 27/02/2004 e ss.mm.ii., DPRS n° 626/GAB del 30/10/2014 - Sistema di allertamento per rischio idrogeologico e idraulico)

VALIDITA': dalle ore 16:00 del 15-mar-2026 fino alle ore 24:00 del 16-mar-2026

OPERAZIONI DI RILASCIO IN ALVEO PREVISTE E/O IN ATTO COMUNICATE DAI GESTORI DELLE DIGHE
(in parentesi: il bacino principale, il corso d'acqua a valle e le portate di scarico dichiarate in mc/s):

DISUERI (Gela, Disuери; 1), PACECO (Lenzi, Baiata; 0,5), PRIZZI (Verdura, Raia; 1), RUBINO (Birgi, Fastaia; 0,85), SANTA ROSALIA (Irrinio, Irrinio; 17), TRINITÀ (Arena, Delia; 1,91)

IN RELAZIONE ALLE SOPRA INDICATE OPERAZIONI, POTREBBERO VERIFICARSI FENOMENI LOCALIZZATI E/O DIFFUSI DI ESONDAZIONE LUNGO I CORSI D'ACQUA A VALLE DELLE DIGHE. LE STRUTTURE LOCALI DI PROTEZIONE CIVILE ADOTTERANNO, AL RIGUARDO, LE PROCEDURE PREVISTE NEI PROPRI PIANI DI PROTEZIONE CIVILE PER IL RISCHIO IDROGEOLOGICO E IDRAULICO

DOCUMENTI DI RIFERIMENTO EMESSI DAL DPC/CENTRO FUNZIONALE CENTRALE:

VALUTAZIONI METEOROLOGICHE NUMERICHE	del	15-mar-2026	PREVISIONI METEO SINOTTICHE NAZIONALI	del	15-mar-2026
BOLLETTINO DI VIGILANZA METEOROLOGICA NAZIONALE	del	15-mar-2026			
<input checked="" type="checkbox"/> L'AVVISO DI CONDIZIONI METEOROLOGICHE AVVERSE	del	15-mar-2026	n. 26024	Prot. DPC/12728	

FENOMENI PREVISTI

per la giornata di oggi 15-mar-26

per la giornata di domani 16-mar-26

Diffuse e persistenti, anche a carattere di rovescio o temporale, su zone nord-orientali, con quantitativi cumulati generalmente moderati; sparse, localmente anche a carattere di rovescio o temporale, sui versanti settentrionali, con quantitativi cumulati puntualmente moderati; da isolate a sparse, localmente anche a carattere di rovescio o temporale, sui restanti settori, con quantitativi cumulati deboli	PRECIPITAZIONI	Diffuse e persistenti, anche a carattere di rovescio o temporale, su zone orientali, con quantitativi cumulati da moderati a puntualmente elevati; sparse, anche a carattere di rovescio o temporale, su zone centrali, con quantitativi cumulati puntualmente moderati; da isolate a sparse, localmente anche a carattere di rovescio o temporale, su restanti zone, con quantitativi cumulati deboli
Sui rilievi delle zone centro-occidentali al di sopra dei 1100-1300 m, con apporti al suolo deboli	NEVicate	Nessun fenomeno di rilievo
Nessun fenomeno di rilievo	VISIBILITA'	Nessun fenomeno di rilievo
Senza variazioni di rilievo	TEMPERATURE	Senza variazioni di rilievo
Forti nord-occidentali sui settori occidentali; localmente forti sud-orientali sui settori ionici	VENTI	Da forti a burrasca sud-orientali sui settori ionici; forti nord-orientali sulle coste tirreniche e occidentali, con raffiche di burrasca; di burrasca dai quadranti orientali sui rilievi
Molto mossi tutti i bacini	MARI	Molto mosso, tendente ad agitato, lo Ionio; molto mossi lo Stretto di Sicilia e il Tirreno meridionale

CONDI-METEO AVVERSE

SI PREVEDE IL PERSISTERE DI PRECIPITAZIONI DA SPARSE A DIFFUSE, ANCHE A CARATTERE DI ROVESCIO O TEMPORALE, SPECIE SUI SETTORI ORIENTALI. I FENOMENI SARANNO ACCOMPAGNATI DA ROVESCII DI FORTE INTENSITÀ, FORTI RAFFICHE DI VENTO, LOCALI GRANDINATE ED ATTIVITÀ ELETTRICA

DISPOSIZIONI GENERALI

Si invitano tutti gli Enti cui la presente è diretta (elenco in calce), e i Sindaci in particolare, a predisporre le azioni di prevenzione previste nei propri piani di protezione civile in attuazione dei LIVELLI DI ALLERTA di cui al presente Avviso regionale.

LE FASI OPERATIVE VANNO ATTIVATE TRAMITE GECO.S. In ragione delle criticità presenti nel territorio, le Autorità locali di protezione civile possono attivare Fasi Operative con livelli superiori a quelli del presente Avviso.

Si consultino la "TABELLA DEGLI SCENARI" e la "TABELLA DELLE FASI OPERATIVE" al seguente link: <https://tinyurl.com/yau3gzjo>

I responsabili locali di protezione civile sono invitati a prestare specifica attenzione alle condizioni meteorologiche locali e alle loro variazioni, talora non prevedibili e repentine, nonché ai conseguenti effetti al suolo anche se temuti o presumibili.

Si raccomanda di: 1) dare tempestiva diffusione del presente Avviso e 2) informare la SORIS sull'evoluzione della situazione.

Il presente Avviso è pubblicato su www.protezionecivilesicilia.itNormativa di riferimento: <https://tinyurl.com/yau3gzjo>

Decreto Legislativo n.1 del 02/01/2018: "Codice della protezione civile"; DPRS del 27/01/2011 in GURS n. 8 del 18/02/2011: "Linee Guida per la redazione dei piani di protezione civile comunali e intercomunali in tema di rischio idrogeologico"; DPRS n° 626/GAB del 30/10/2014: "Direttiva regionale per la gestione organizzativa e funzionale del sistema di allerta per il rischio idrogeologico e idraulico ai fini di protezione civile"; Circolari del DRPC/CFD-Idro.

VALUTATORE: DAMIANI

CO-VALUTATORE:

IL DIRIGENTE DEL CFD-Idro
(ad interim MARGAGLIOTTA)IL DIRIGENTE GENERALE
CAPO DEL DIPARTIMENTO
(COCCINA)Contatti: Centro Funzionale Decentrato - Idro
e-mail: centrofunzionale@protezionecivilesicilia.it
posta certificata: centrofunzionale@pec.protezionecivilesicilia.itSORIS
numero verde 800 404040 - tel. 091 7433111 - fax 091 7074796/7
e-mail: soris@protezionecivilesicilia.it



prot. n° 13748

del 15-mar-2026

AVVISO REGIONALE DI PROTEZIONE CIVILE**PER IL RISCHIO METEO-IDROGEOLOGICO E IDRAULICO N. 26074**

(D.Lgs. n° 1 del 02/01/2018, Direttiva P.C.M. 27/02/2004 e ss.mm.ii., DPRS n° 626/GAB del 30/10/2014 - Sistema di allertamento per rischio idrogeologico e idraulico)

VALIDITA': dalle ore 16:00 del 15-mar-2026 fino alle ore 24:00 del 16-mar-2026**AVVERTENZE****RISCHIO IDROGEOLOGICO E IDRAULICO:**possibili criticità di tipo geomorfologico (frane) e/o di tipo idraulico nei piccoli bacini (< 50 kmq) e nelle aree urbanizzate.**RISCHIO IDRAULICO:**possibili criticità per fenomeni prevalentemente di tipo idraulico principalmente nell'ambito del reticolo idrografico naturale dei bacini maggiori (> 50 kmq) (alluvioni, esondazioni in aree di foce).**FORZANTE ROVESCIO TEMPORALI E CONDIZIONI METEOROLOGICHE AVVERSE**

Le criticità idrogeologiche e idrauliche possono risultare sensibilmente più gravose in caso di rovesci o temporali o di condizioni meteorologiche avverse la cui localizzazione geografica, distribuzione e intensità sono connotati da elevata incertezza previsionale.

In presenza di condizioni strutturali inadeguate dei corsi d'acqua e delle reti fognarie e in caso di beni ubicati in prossimità o all'interno di zone vocate al dissesto idrogeologico e idraulico, le criticità possono manifestarsi in maniera più gravosa a prescindere dai quantitativi previsti e/o reali di pioggia.

Le operazioni effettuate dai gestori degli impianti di ritenuta possono causare fenomeni localizzati o diffusi di esondazione a valle delle dighe in relazione agli eventuali ulteriori apporti fluviali, nonché allo stato di manutenzione dei corsi d'acqua.

**ELENCO DEI DESTINATARI DELL'AVVISO REGIONALE DI PROTEZIONE CIVILE
PER IL RISCHIO METEO-IDROGEOLOGICO E IDRAULICO****Sindaci**

Responsabili Uffici Comunali di P.C.

Liberi Consorzi, Città Metropolitane

Responsabili P.C. Liberi Consorzi e Città Metropolitane

Dipartimento Regionale della Protezione Civile

Autorità di Bacino del Distretto Idrografico

- Servizio 1: Tutela delle risorse idriche

Dipartimento Acque e Rifiuti

- Servizio 4: Gestione infrastrutture delle acque

Dipartimento Agricoltura

- Servizio 5: Unità Operativa 3, SIAS

Dipartimento dello Sviluppo Rurale e Territoriale

Dipartimento Regionale Tecnico

- Uffici Genio Civile

Dipartimento delle Infrastrutture, della Mobilità e dei Trasporti

Dipartimento Regionale Ambiente

Comando del Corpo Forestale della Regione Siciliana

- Ispettorati Ripartimentali delle Foreste

ARPA - Agenzia Regionale Protezione Ambiente

Enti Parco (Alcantara, Etna, Madonie, Nebrodi, Sicani, Pantelleria)

Riserve Naturali

Dipartimento dei Beni Culturali e dell'Identità Siciliana

- Uffici Soprintendenza ai BB.CC.AA.

Dipartimento per la Pianificazione Strategica

Dipartimento per le Attività Sanitarie e Osservatorio Epidemiologico

Istituto Regionale per lo Sviluppo delle Attività Produttive (IRSAP)

Consorzi di Bonifica

Ufficio Tecnico per le Dighe - sez. Palermo

Enti Gestori Dighe

Prefetture - UTG

Corpo Nazionale Vigili del Fuoco tramite le Prefetture

Comando Regionale Arma dei Carabinieri tramite le Prefetture

Compartimento Polizia Stradale Sic. Orientale tramite le Prefetture

Compartimento Polizia Stradale Sic. Occidentale tramite le Prefetture

Comando Regionale Sicilia Guardia di Finanza tramite le Prefetture

Direzioni Marittime tramite le Prefetture

Capitanerie di Porto tramite le Prefetture

CAI (Gruppo Regione Sicilia)

CNSAS Corpo Naz.le Soccorso Alpino e Speleologico

SUES 118

CRI

ANAS

CAS

RFI

ENEL - Sicilia

TERNA - Sicilia

Enti Gestori Telefonia

ENI Integrated Crisis Center - Roma

SNAM Rete Gas - Distretto Sicilia

SICILIACQUE SpA

Enti Gestori Servizio Idrico Integrato

Ordini professionali (Architetti, Geologi, Geometri, Ingegneri, Agronomi e Forestali, Guide Alpine e Vulcanologiche)
e, p.c.

Presidente della Regione Siciliana

Dipartimento della Protezione Civile